

राजस्थान सरकार
कार्यालय सहायक खनि अभियंता, खान एवं भू विज्ञान विभाग, रूपवास

क्रमांक:- सखअ/रूप./डेलिनियेशन/2021/ 1922

दिनांक:- 11.11.2021

श्रीमान् उपवन संरक्षक,
भरतपुर।


विषय :- पहाडपुर वन क्षेत्र के ब्लॉक ए व बी (बन्ध बरैठा) तहसील रूपवास जिला भरतपुर में कुल क्षेत्रफल 646.56 हैक्टेयर में से शेष क्षेत्रफल 248.5515 हैक्टेयर के संबंध में।

महोदय,

उपरोक्त विषयान्तर्गत निवेदन है कि पहाडपुर वन क्षेत्र के ब्लॉक ए व बी (बन्ध बरैठा) तहसील रूपवास जिला भरतपुर में कुल क्षेत्रफल 646.56 हैक्टेयर में से शेष क्षेत्रफल 248.5515 हैक्टेयर हेतु वन अनारक्षण के प्रस्ताव दिनांक 03.11.2021 को परिवेश पोर्टल पर ऑनलाईन आवेदन किया गया है। जिसकी दो सत्यापित एवं 06 अतिरिक्त कुल 08 प्रतियों इस पत्र के साथ संलग्न कर वास्ते आवश्यक कार्यवाही हेतु प्रेषित है।

संलग्न :- डायवर्जन प्रस्ताव 08 प्रतियों में।

भवदीय



(पिंकराव सिंह)

सहायक खनि अभियंता,
रूपवास जिला भरतपुर।

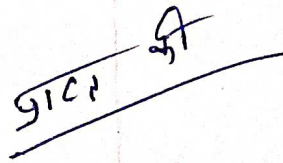
१८

दिनांक:- 11.11.2021


क्रमांक:- समसंख्यक/ 1923 - 1927


प्रतिलिपि निम्न को सूचनार्थ एवं आवश्यक कार्यवाही हेतु प्रेषित है :-

1. श्रीमान् निदेशक, खान एवं भू-विज्ञान विभाग, राजस्थान-उदयपुर को निदेशालय के पत्र दिनांक 05.10.2021 के सन्दर्भ में।
2. श्रीमान् जिला कलेक्टर, भरतपुर।
3. श्रीमान् अतिरिक्त निदेशक(खान), खान एवं भू-विज्ञान विभाग, कोटा-जोन, कोटा।
4. श्रीमान् अधीक्षण खनि अभियन्ता, खान एवं भू-विज्ञान विभाग, भरतपुर-वृत्त, भरतपुर।
5. श्रीमान् खनि अभियन्ता, खान एवं भू-विज्ञान विभाग, भरतपुर।



11-11-21




सहायक खनि अभियंता,
रूपवास जिला भरतपुर।
१०